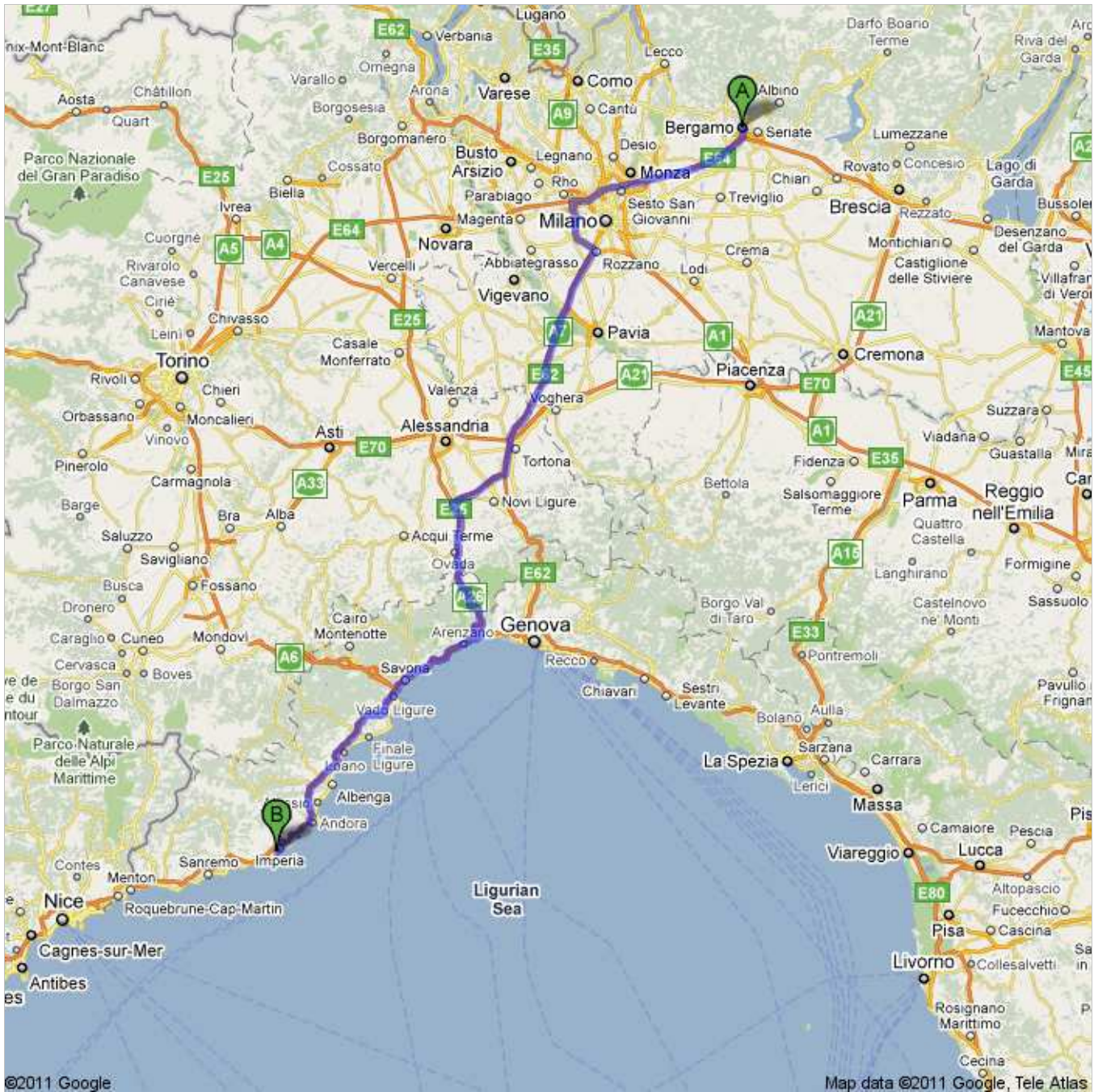





Indicazioni stradali per Via Giuseppe Pirinoli, 47, 18100 Imperia IM, Italia
300 km – circa 3 ore 5 min



 Bergamo BG, Italia

1. Procedi in direzione **sudest** da **Piazza Giacomo Matteotti** verso **Largo Maestro Gian Andrea Gavazzeni** 97 m
97 m (totale)

2. Continua su **Viale Papa Giovanni XXIII** 260 m
350 m (totale)

 3. Svolta a destra e imbrocca **Via Pietro Paleocapa** 450 m
Circa 1 min 800 m (totale)

4. Continua su **Via San Giorgio** 220 m
1,0 km (totale)


 5. Svolta a sinistra e imbrocca **Via Autostrada** 1,2 km
Circa 2 min 2,2 km (totale)

6. Alla rotonda prendi la **2a** uscita e imbrocca lo svincolo **A4** 2,8 km
Strada a pedaggio parziale
Circa 1 min



 7. Mantieni la destra al bivio, segui le indicazioni per **Milano** ed entra in **A4** 54,2 km
Strada a pedaggio parziale
Circa 31 min



 8. Prendi l'uscita **E62/E35** verso **Genova/Bologna** 54,9 km
Circa 1 min



9. Prosegui verso **A50/E35/E62**

Circa 1 min

55,5 kr



10. Mantieni la sinistra al bivio, segui le indicazioni per **Genova/Bologna/Linate** ed entra in **A50/E35/E62**

Circa 11 min

70,7 kr



11. Prendi l'uscita verso **Genova**

Circa 1 min

71,3 kr



12. Entra in **A7**

Strada a pedaggio

Circa 35 min

139 kr



13. Prendi l'uscita per **A26/A7** verso **Genova/Voltri/Gravellona T/Savona/Ventimiglia** 156 km
Strada a pedaggio
Circa 9 min



14. Prendi l'uscita verso **A26** 240 m
Strada a pedaggio 156 km (totale)

15. Mantieni la sinistra al bivio, segui le indicazioni per **Genova/A26/Ventimiglia** ed entra in **A26** 44,8 km
Strada a pedaggio 201 km (totale)
Circa 24 min

16. Prendi l'uscita verso **Ventimiglia** 201 km
Strada a pedaggio



17. Entra in **A10** 294 km
Strada a pedaggio
Circa 52 min



18. Prendi l'uscita **Imperia Est** 600 m
Strada a pedaggio 295 km (totale)
Circa 1 min

19. Svoltala leggermente a sinistra verso **Via Garessio** 2,0 km
Strada a pedaggio parziale 297 km (totale)
Circa 4 min

20. Alla rotonda prendi la **2a** uscita e imbocca **Via Garessio** 650 m
Circa 1 min 298 km (totale)

21. Svoltala a destra e imbocca **Via Alfredo Nobel** 260 m
298 km (totale)

← 22. Svolta a sinistra e imbocca **Argine Sinistro Goffredo Alterisio** 250 m
298 km (totale)

↗ 23. Prendi la 1a a destra in corrispondenza di **Via della Repubblica/SP1**
Continua a seguire la SP1 298 km
Circa 1 min



↘ 24. Svolta leggermente a destra e imbocca **Via Trieste** 299 km



↘ 25. Svolta a destra e imbocca **Via Gian Francesco De Marchi** 120 m
299 km (totale)

↘ 26. Svolta a destra e imbocca **Lungomare Amerigo Vespucci** 300 km
Circa 2 min



↙ 27. Svolta leggermente a sinistra e imbocca **Via San Lazzaro** 300 km
Circa 1 min



↘ 28. Svolta leggermente a destra e imbocca **Via Giuseppe Pirinoli** 42 m
300 km (totale)

- 29. Svolta a destra per rimanere su **Via Giuseppe Pirinoli**
La tua destinazione è sulla destra

300 km



- B** Via Giuseppe Pirinoli, 47, 18100 Imperia IM, Italia



Queste indicazioni stradali servono solo per pianificare il viaggio. Le condizioni stradali potrebbero differire dai risultati delle mappe a causa di lavori in corso, traffico, meteo o altri eventi. Pianifica il tuo percorso considerando questi fattori. Rispetta la segnaletica stradale.

Map data ©2011 Google, Tele Atlas

Le indicazioni stradali erano errate? Cerca il tuo percorso su maps.google.com e fai clic su "Segnala un problema" in basso a sinistra.