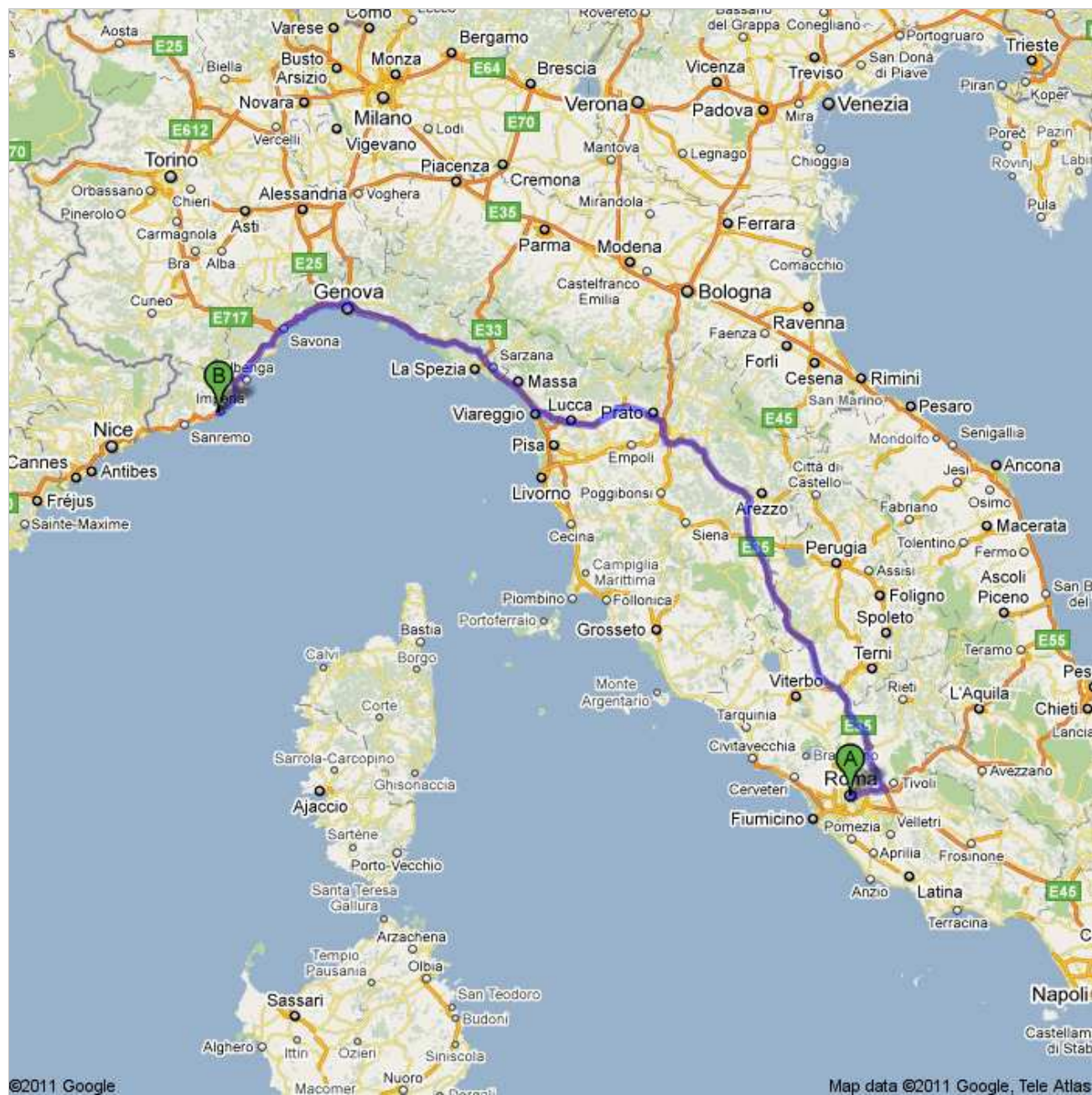





Indicazioni stradali per Via Giuseppe Pirinoli, 47, 18100 Imperia IM, Italia
638 km – circa 6 ore 9 min



 Roma, Italia



1. Procedi in direzione **est** da **Piazza del Colosseo** verso **Via della Domus Aurea**


24 m (total)



2. Continua su **Via Labicana**
Circa 1 min

350 m (total)




 3. Svoltta leggermente a destra per rimanere su **Via Labicana**
Circa 1 min

400 m (total)



4. Continua su **Viale Manzoni**
Circa 2 min

700 m (total)






5. Svolta a destra e imbocca **Via di Porta Maggiore**


Circa 1 min

40
1,9 km (tot:



6. Svolta a destra e imbocca **Piazza di Porta Maggiore**

14
2,0 km (tot:




7. Svolta leggermente a sinistra e imbocca **Via Eleniana**

4
2,1 km (tot:



8. Svolta a sinistra e imbocca **Piazzale Labicano**


16
2,2 km (tot:




9. Svolta a sinistra per rimanere su **Piazzale Labicano**

6
2,3 km (tot:




 10. Prendi la 1a a destra in corrispondenza di **Viale dello Scalo San Lorenzo** 60
Circa 1 min 2,9 km (tot:



© 2011 Google

11. Continua su **Circonvallazione Tiburtina** 40
3,3 km (tot:





© 2011 Google

 12. Mantieni la destra al bivio 65
Circa 1 min 3,9 km (tot:



© 2011 Google

 13. Mantieni la destra al bivio ed entra in **A24** 17,
Strada a pedaggio parziale 21,8 km (to
Circa 11 min



© 2011 Google

 14. Prendi l'uscita per **A1** verso **Firenze** 282
Strada a pedaggio 304 km (tot
Circa 2 ore 26 min





© 2011 Google

 15. Prendi l'uscita per **A11** verso **Pisa Nord** 63,3
Strada a pedaggio parziale 367 km (tot
Circa 33 min




© 2011 Google

 16. Prendi l'uscita verso **Lucca Ovest/Viareggio/Genova** 30
Strada a pedaggio 367 km (tot





© 2011 Google

17. Entra in **A11dir** 19,0
Strada a pedaggio 386 km (tot
Circa 13 min





© 2011 Google

 18. Mantieni la destra al bivio, segui le indicazioni per **Genova/Parma** ed entra in **A12** 136
Strada a pedaggio 522 km (tot
Circa 1 ora 18 min



© 2011 Google

 19. Mantieni la sinistra al bivio, segui le indicazioni per **A7/Genova Ovest/Milano/Via Voltri/Ventimiglia** ed entra in **A7** 3,5
Strada a pedaggio 526 km (tot
Circa 3 min





© 2011 Google

 20. Prendi l'uscita per **A10/E80** verso **Alessandria/Ventimiglia** 12,2
Strada a pedaggio 538 km (tot
Circa 10 min





© 2011 Google

 21. Prendi l'uscita a sinistra e imbocca **A10/E80** verso **Savona/Ventimiglia** 94,0
Strada a pedaggio 632 km (tot
Circa 53 min



© 2011 Google

 22. Prendi l'uscita **Imperia Est** 600 m
Strada a pedaggio 632 km (totale)
Circa 1 min

 23. Svoltta leggermente a sinistra verso **Via Garessio** 2,0 km
Strada a pedaggio parziale 634 km (totale)
Circa 4 min

24. Alla rotonda prendi la **2a** uscita e imbocca **Via Garessio** 650 m
Circa 1 min 635 km (totale)


 25. Svolta a destra e imbocca **Via Alfredo Nobel** 260 m
635 km (totale)

 26. Svolta a sinistra e imbocca **Argine Sinistro Goffredo Alterisio** 250 m
636 km (totale)

 27. Prendi la 1a a destra in corrispondenza di **Via della Repubblica/SP1** 40
Continua a seguire la SP1 636 km (totale)
Circa 1 min




 28. Svolta leggermente a destra e imbocca **Via Trieste** 17
636 km (totale)



 29. Svolta a destra e imbocca **Via Gian Francesco De Marchi** 120 m
636 km (totale)

 30. Svolta a destra e imbocca **Lungomare Amerigo Vespucci** 95
Circa 2 min 637 km (totale)



 31. Svolta leggermente a sinistra e imbocca **Via San Lazzaro** 40
Circa 1 min 638 km (totale)




↗ 32. Svolta leggermente a destra e imbrocca **Via Giuseppe Pirinoli** 42 m
638 km (totale)

↗ 33. Svolta a destra per rimanere su **Via Giuseppe Pirinoli** 11
638 km (totale)
La tua destinazione è sulla destra



B Via Giuseppe Pirinoli, 47, 18100 Imperia IM, Italia



© 2011 Google

Queste indicazioni stradali servono solo per pianificare il viaggio. Le condizioni stradali potrebbero differire dai risultati delle mappe a causa di lavori in corso, traffico, meteo o altri eventi. Pianifica il tuo percorso considerando questi fattori. Rispetta la segnaletica stradale.

Map data ©2011 Tele Atlas